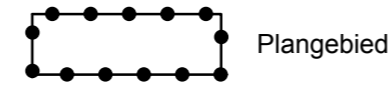




BESTEMMINGSPLANGEBIED



Plangebied

BESTEMMINGEN

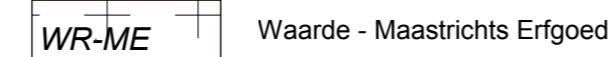
Enkelbestemmingen



Detailhandel - PDV+

Dubbelbestemmingen

Waarde




Waarde - Maastrichts Erfgoed

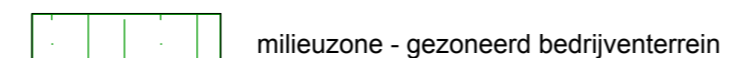
AANDUIDINGEN

Gebiedsaanduidingen

Milieuzone

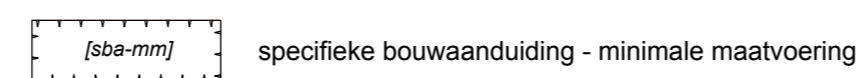


milieuzone - geurzone



milieuzone - gezoneerd bedrijventerrein

Bouwaanduidingen



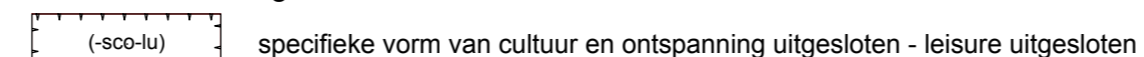
specifieke bouwaanduiding - minimale maatvoering

Bouwvlak



bouwvlak

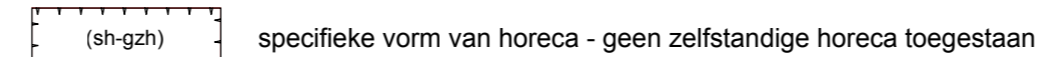
Funcieaanduidingen



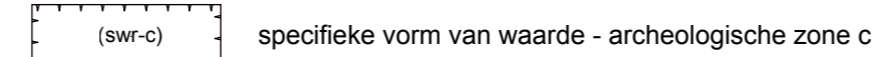
specifieke vorm van cultuur en ontspanning uitgesloten - leisure uitgesloten



specifieke vorm van detailhandel - uitsluitend wonen en woninginrichting

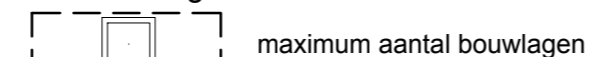


specifieke vorm van horeca - geen zelfstandige horeca toegestaan

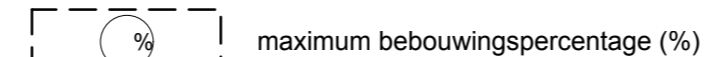


specifieke vorm van waarde - archeologische zone c

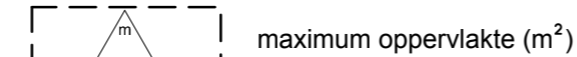
Maatvoering



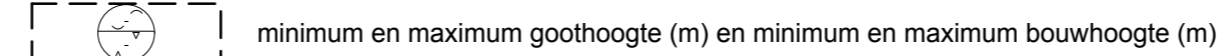
maximum aantal bouwlagen



maximum bebouwingspercentage (%)




maximum oppervlakte (m²)



minimum en maximum goothoogte (m) en minimum en maximum bouwhoogte (m)

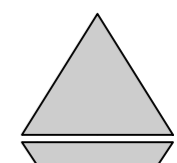


*** aan de opgegeven maatvoering kunnen geen rechten worden ontleend ***



bestemmingsplan partiële herziening Noorderbrug e.o.,
retailpark Belvédère cluster 1

verbeelding
ontwerp



par.	datum
	04.06.2018
	26.06.2018

sector Ruimte	team Ontwerp	schaal 1:1000	IMRO-idn NL.IMRO.0935.bpphNbrugcluster1-ow01
------------------	-----------------	------------------	---